


IndorTrafficPlan

Разработка проектов
организации дорожного движения

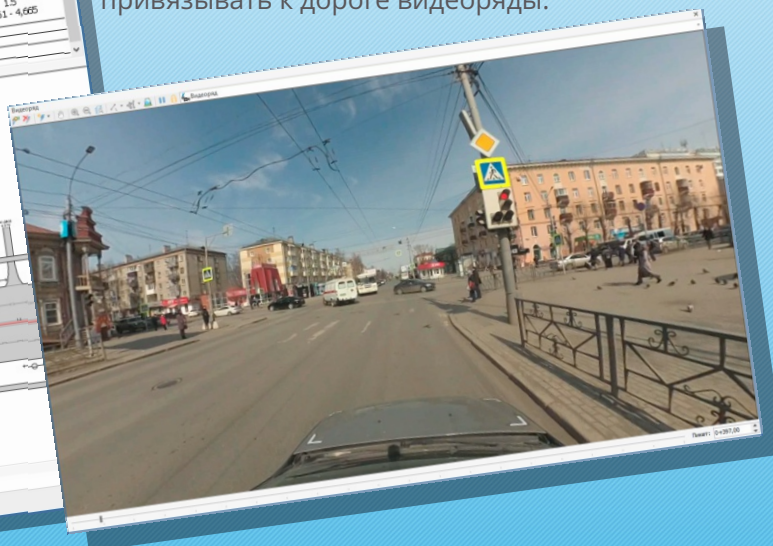
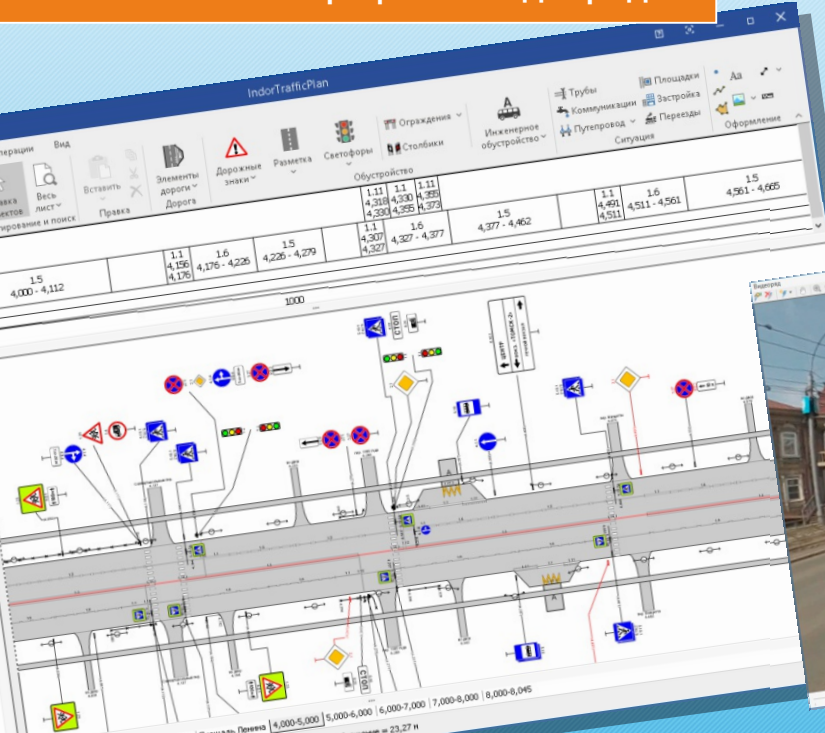
Поддержка нормативной базы

Россия, Казахстан, Беларусь, Украина, Узбекистан,
Грузия, Монголия.



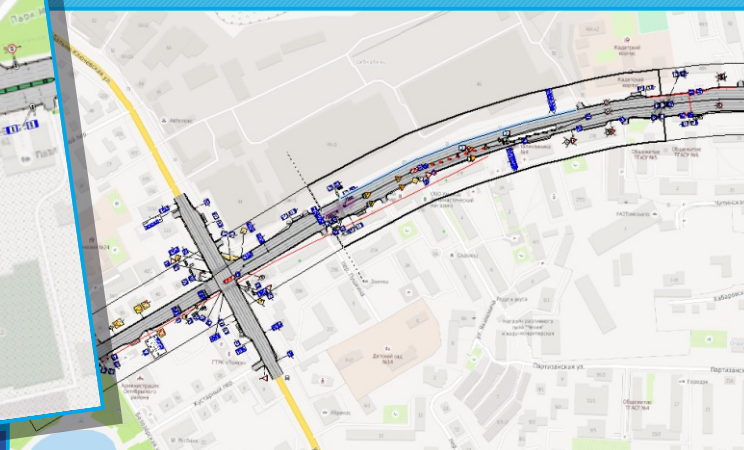
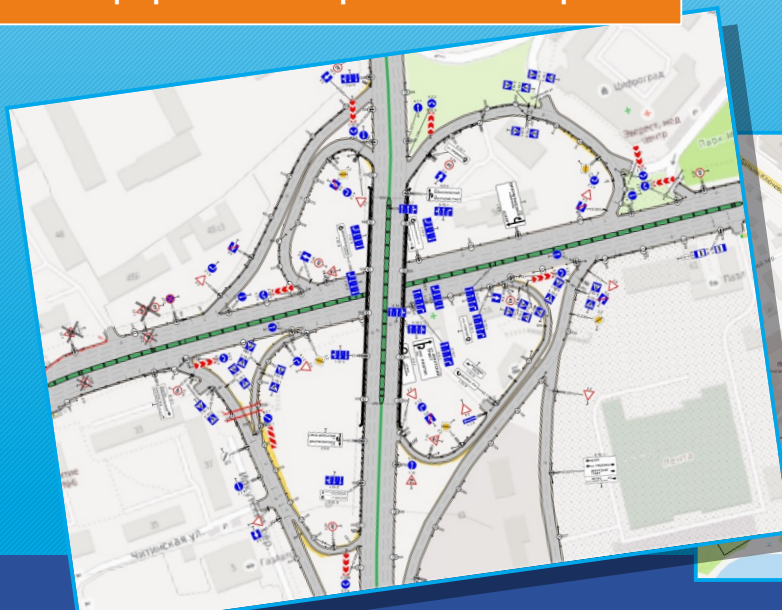
Линейный график и видеоряды

Разработка проекта ОДД может выполняться традиционным способом — на спрямлённом плане. Линейный график при этом формируется автоматически по исходным данным и всегда доступен для просмотра. Для получения дополнительной информации можно привязывать к дороге видеоряды.



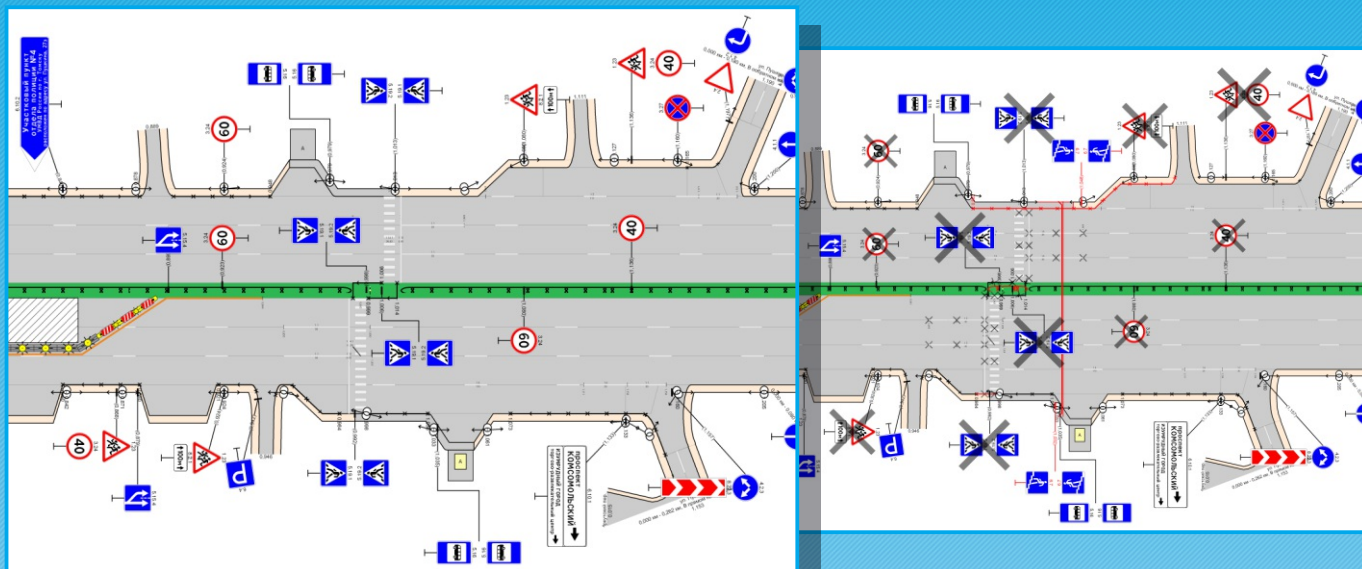
Оформление проекта на карте

Разработку и оформление проектов ОДД можно выполнять непосредственно на карте. Сложные пересечения размещаются на отдельных листах.



Сравнение исходного состояния и проектного решения

На любом этапе работы можно видеть на схеме различия между исходным состоянием и проектным решением.



Формирование временных схем ОДД



В системе есть все необходимые инструменты для создания временных схем организации дорожного движения.

Отчёты

Подготовка выходной документации в соответствии с Правилами подготовки документации по организации дорожного движения (Приказ Министерства транспорта РФ от 26.12.2018 г. № 480).

На сайте ИндорСофт система IndorTrafficPlan — в свободном доступе!
Работайте с программой 30 дней бесплатно.
Справка по системе и обучающее видео на сайте.

+7 3822 650-450 | 8 800 333-08-05 (беспл. из России)

 ИндорСофт



www.indorsoft.ru